



KGDI, ÖREB, OGD und andere angesagten «Biersorten»

Herausforderungen in der kantonalen Verwaltung

Lightning Talk by Irene Vontobel



KGDI = Kantonale Geodaten Infrastruktur




OGD = Open Government Data



ÖREB = öffentlich-rechtliche
Eigentumsbeschränkung



MGDM = Minimales Geodatenmodell



Zu recht populär



OGD Basel-Stadt

- 1999 Erster öffentlicher Online Stadtplan
- 2001 Öffentliche Eigentumsauskunft über den Online Stadtplan
- 2011 Mobiler Online Stadtplan inkl. iOS und Android App
- 2012 Verabschiedung Geoinformationsgesetz Kt. Basel-Stadt
- 2012 gratis Geodatenbezug über den Geodaten-Shop
- 2018 Überarbeitetes WebGIS «MapBS» geht online
 - mit >70 öffentlichen Datensätze & weitere 40 beschränkt öffentlichen
 - inkl. öffentlicher WFS-Dienst
 - 3D Viewer in Beta-Phase
- 2019 ÖREB-Katasterportal



Es gibt noch viel zu tun

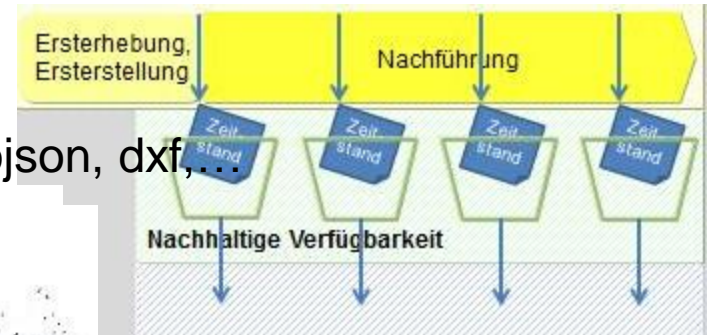


opendata
.swiss

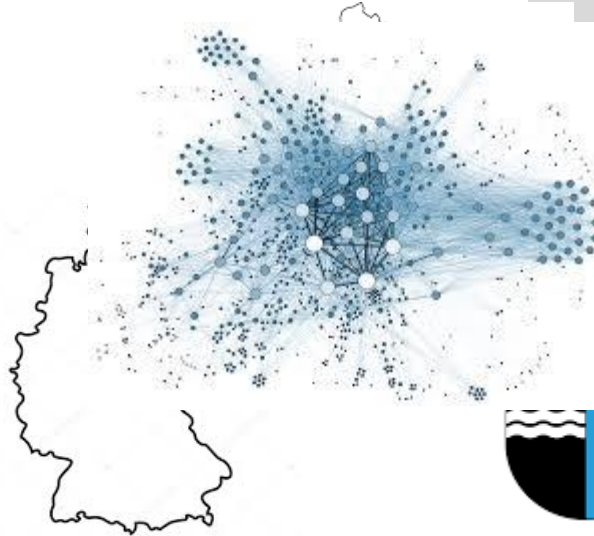


Application Programming Interface

Interlis, shape, geopackage, geojson, dxf, ...

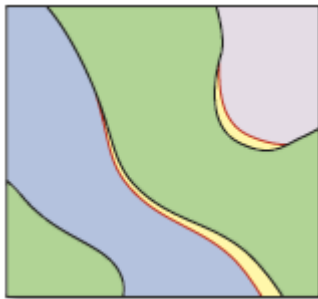


KK +
+ CC
GEO



Herausforderungen

- Fehlendes Interesse an schlauer Modellierung und Dokumentation
- Fehlendes GIS-Knowhow in den Fachämter
- Komplexe MGDM
- Nervenaufreibende Transformationen KGDM -> MGDM
- Verfügbare Zeit, Geld und Wille zur Veränderung
- map.geo.bs vs. Google Maps vs. map.geo.admin



Andere angesagte Biersorten

MADE IN BASEL

